




















LEGENDA		
	meje občin	
	meja SD8 OPN Šmartno pri Litiji	
	meja pobude št. 01 (širitev kamnoloma)	
	zemljiški kataster	
	površine razpršene poselitve	
	območja stanovanj	
	območja centralnih dejavnosti	
	območja proizvodnih dejavnosti	
	območja zelenih površin	
	območja prometne infrastrukture	
	območja mineralnih surovin	
	najboljša kmetijska zemljišča	
	druga kmetijska zemljišča	
	gozdna zemljišča	
	območja površinskih voda	
	območja okoljske infrastrukture	
	območje državnega prostorskega načrta	
	območje občinskega podrobnejšega prostorskega načrta	
Okoljsko poročilo za Četrte spremembe in dopolnitve občinskega prostorskega načrta občine Ivančna Gorica		
priloga št.: 5		
OBMOČJA UREJANJA Z OPPN IN DPN		
pripravljaivec: Občina Ivančna Gorica, Sokolska ul. 8, Ivančna Gorica		
izdelovalec: Lučka, okoljske in prostorske študije s.p., lg		
merilo: 1:90.000		datum: februar 2025
vir podatkov: - GURS, Ljubljana - Odlok o OPN Ivančna Gorica, s spremembami in dopolnitvami, osnutek, februar 2024		